

NARVA LINNAVALITSUS

KORRALDUS



Narva

06.03.2013. a nr 191-k

Projekteerimistingimuste kinnitamine

(Tallinna mnt 6 – Tallinna mnt 13, P. Kerese tn – Võidu pr ristmiku ülekäigukohtade valgustuse ehitamine)

1. ASJAOLUD JA MENETLUSE KÄIK

Narva linna arengu üks eesmärkidest on elanike elukvaliteedi tõstmine ning üldise ohutuse tagamine. Antud hetkel tekkis vajadus välja ehitada Tallinna mnt 6 – Tallinna mnt 13, P. Kerese tn – Võidu pr ristmiku ülekäigukohtade valgustus, mis tagab jalakäijate ohutu liiklemise. Antud ehitustööde teostamiseks tuleb koostada ehitusprojekt. Ehitusprojekti koostamise aluseks on Narva Linnavalitsuse korraldusega kinnitatud projekteerimistingimused.

2. ÕIGUSLIKUD ALUSED

- 2.1 Ehitusseaduse §19 lõike 3 kohaselt projekteerimistingimused on kohaliku omavalitsuse kinnitatud konkreetsele ehitisele kohaldatavad arhitektuursed ja ehituslikud tingimused.
- 2.2 Narva linna ehitusmääruse §22 lõike 1 kohaselt projekteerimistingimused kinnitab korraldusega Linnavalitsus.

3. OTSUS

Kinnitada projekteerimistingimused Tallinna mnt 6 – Tallinna mnt 13, P. Kerese tn – Võidu pr ristmiku ülekäigukohtade valgustuse ehitusprojekti koostamiseks järgnevalt:

3.1 ÜLDANDMED

3.1.1 Kinnistusraamatu andmed:

3.1.1.1 Tallinna maantee L1, transpordimaa, katastritüksuse tunnus 51101:006:0198.

3.1.1.2 Paul Kerese tänav L3, transpordimaa, katastriüksuse tunnus 51102:002:0057.

3.1.2 Projekteerimistingimuste koostamise aluseks on projekteerimistingimuste 18.02.2013. a taotlus nr 1555/1-14, Ehitusseadus, Eesti Standardid.

3.2 PROJEKTEERIMISE EESMÄRK

Projekti koostamise eesmärgiks on Tallinna mnt 6 – Tallinna mnt 13, P. Kerese tn – Võidu pr ristmiku ülekäigukohtade valgustuse ehitamine.


3.3 ÜLDNÕUDED, ARHITEKTUURSED JA LINNAEHITUSLIKUD TINGIMUSED

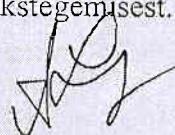
- 3.3.1 Projekt koostada ja vormistada Eesti Vabariigis kehtivate seaduste, määruste, projekteerimismääruste, standardite ja juhendite alusel, sealhulgas:
 - Majandus- ja kommunikatsiooniministri 17.09.2010. a määrus nr 67 „Nõuded ehitusprojektile“;
 - Eesti Standard EVS 907:2010 „Rajatise ehitusprojekt“;
 - Eesti Standard EVS 843:2003 „Linnatänavad“;
 - Elektriohutuseseadus.
- 3.3.2 Projekt (selle osad) peab olema koostatud või kontrollitud Ehitusseaduse §-s 47 nimetatud projekteerimises pädeva vastutava spetsialisti poolt.
- 3.3.3 Projekt peab olema heaks kiidetud kõigil ehitusseadusega ettenähtud juhtudel.

- 3.3.4 Situatsiooniskeem: kasutada Narva linna kaarti Narva Linnavalitsuse Arhitektuuri-ja Linnaplaneerimise Ameti kodulehelt www.narvaplan.ee või ortofotot Maa-ameti kardiserverist.
- 3.3.5 Asendiplaan esitada krundi tõese geodeetilise mõõdistuse alusel. Asendiplaanil esitada tabel: „Ehitiste eksplikatsioon”. Tabelis esitada elektrikaabli tehnilised näitajad (nimetus, elektriline pingeline, ehitisealune pind, läbimõõt, pikkus).
- 3.3.6 Asendiplaani koostamise aluskaardiks võtta aktualiseeritud (olemasolevat situatsiooni tõeselt kajastav, sh tehnovõrgud) digitaalselt mõõdistatud geodeetiline alusplaan täpsusastmega M 1:500, kus on esitatud andmed koostaja kohta (ettevõtja nimi, litsentsi nr, töö nr, mõõdistamise aeg). Geodeetiline alusplaan peab olema registreeritud Narva Linnavalitsuse Arhitektuuri- ja Linnaplaneerimise Ametis. Narva Linnavalitsuse Arhitektuuri- ja Linnaplaneerimise Ameti geodeesia ja kaartide laadimise spetsialisti poolt kooskõlastatud geodeetiline krundi alusplaan paber kandjal esitada ehitusprojekti lisana.
- 3.3.7 Projekti lisana esitada Narva Linnavalitsuse korraldus projekterimistingimuste kinnitamise kohta.
- 3.3.8 Tehnilised näitajad esitada vastavalt Majandus- ja kommunikatsiooniministri 24.12.2002. a määrusele nr 69 „Ehitise tehniliste andmete loetelu“. Punktides „Muud oluliselt ehitist iseloomustavad andmed” esitada projekteritavate ehitiste kasutamise otstarbed ja koodid.
- 3.3.9 Ehitiste kasutamise otstarbed ja koodid esitada vastavalt Majandus- ja kommunikatsiooniministri 04.12.2012. a määrusele nr 78 „Ehitise kasutamise otstarvete loetelu”.
- 3.3.10 Võimalusel näha ette maakaabliga ülekäigukohtade valgustus.
- 3.3.11 Esitada välisvalgusti näidis projekti lisana.
- 3.3.12 Katete taastamise plaanil viirutada rikutud katete taastamise tsoonid. Esitada vastavad tingmargid. Esitada katete taastamise konstruktiivsed lõiked.
- 3.3.13 Puude likvideerimise puhul määrata likvideeritavate puittaimede liikide loetelu.
- 3.3.14 Avalikult kasutatavat teed läbivate välisvõrkude paigaldamise puhul esitada projekterimises pädeva vastutava spetsialisti poolt koostatud ehituseagene liikluskorralduse skeem.
- 3.3.15 Projekterijal võtta tehnovõrkude kaitsevööndite valdajatelt ja maaomanikelt nõusolek ehitustööde läbiviimiseks.
- 3.3.16 Esitada kooskõlastuste koondtabel.
- 3.3.17 Esitada Narva Linnavalitsuse Arhitektuuri- ja Linnaplaneerimise Ametile ehitusprojekt koos ehitusloa taotlusega vähemalt kahes identselt komplekteeritud eksemplaris. Projektdokumentidest antakse üks eksemplar Narva Linnavalitsuse Arhitektuuri- ja Linnaplaneerimise Ameti arhiivi A4 formaadis paber kandjal ning digitaalsel kujul kompaktplaadil (CD või DVD).
- 3.3.18 Paber kandjal esitatud projektis esitada originaalallkirjad ning originaalkooskõlastused. Digitaalallkirja kasutamisel esitada ka digitaalallkirja kinnitusleht.
- 3.3.19 Muud nõuded: vastavalt Narva Linnavalitsuse Arhitektuuri- ja Linnaplaneerimise Ameti linnakeskkonna osakonna nõuetele ning Eesti Vabariigis kehtivate määruste, standardite ja projekterimismäärustega ettenähtud nõuetele.

4. RAKENDUSSÄTTED

- 4.1 Käesolevad projekterimistingimused on kehtivad kuni 05.03.2015. a.
- 4.2 Käesolev korraldus jõustub alates teatavastegemisest.
- 4.3 Käesoleva korralduse peale võib esitada Narva Linnavalitsusele vaide haldusmenetluse seaduses sätestatud korras 30 päeva jooksul arvates korraldusest teadasaamise päevast või esitada kaebuse Tartu Halduskohtu Jõhvi kohtumajale halduskohtumenetluse seadustikus sätestatud korras 30 päeva jooksul arvates korralduse teatavastegemisest.


Tarmo Tammiste
Linnapea


Ants Liimets
Linnasekretär

Väljavõte Maa-ameti kaardiserverist

X = 6589666, Y = 737995



X = 6589539, Y = 737868


M 1:748

Kaardiserveris olev info ja sellest tehtud väljavõtted on informatiivsed ega ei ole ametlikud. Väljavõtete kasutamisel peab ära märkima nende päritolu.

-  Registreeritud KÜ
- Tunnus
- LÜ/piiriettepanekud
-  LÜ/piiriettepanek
-  toimikuga seotud LÜ
-  aeguv LÜ

Väljavõte Maa-ameti kaardiserverist





X = 6589330, Y = 737388



X = 6588740, Y = 736798

M 1:3468

Kaardiserveris olev info ja sellest tehtud väljavõtted on informatiivsed ega ei ole ametlikud. Väljavõtete kasutamisel peab ära märkima nende päritolu.

-  Registreeritud KÜ
- Tunnus
- LÜ/piiriettepanekud
-  LÜ/piiriettepanek
-  toimikuga seotud LÜ
-  aeguv LÜ